

**Plan Local d'Urbanisme**  
applicable au territoire de RIVOLET

Modification n° 2

**Document graphique du Règlement**  
Echelle : 1/2500ème

Vu pour être annexé  
à la délibération d'approbation  
de la modification n° 2 du PLU  
en date du 30 juin 2022.

Le Président,  
Pascal RONZIERE



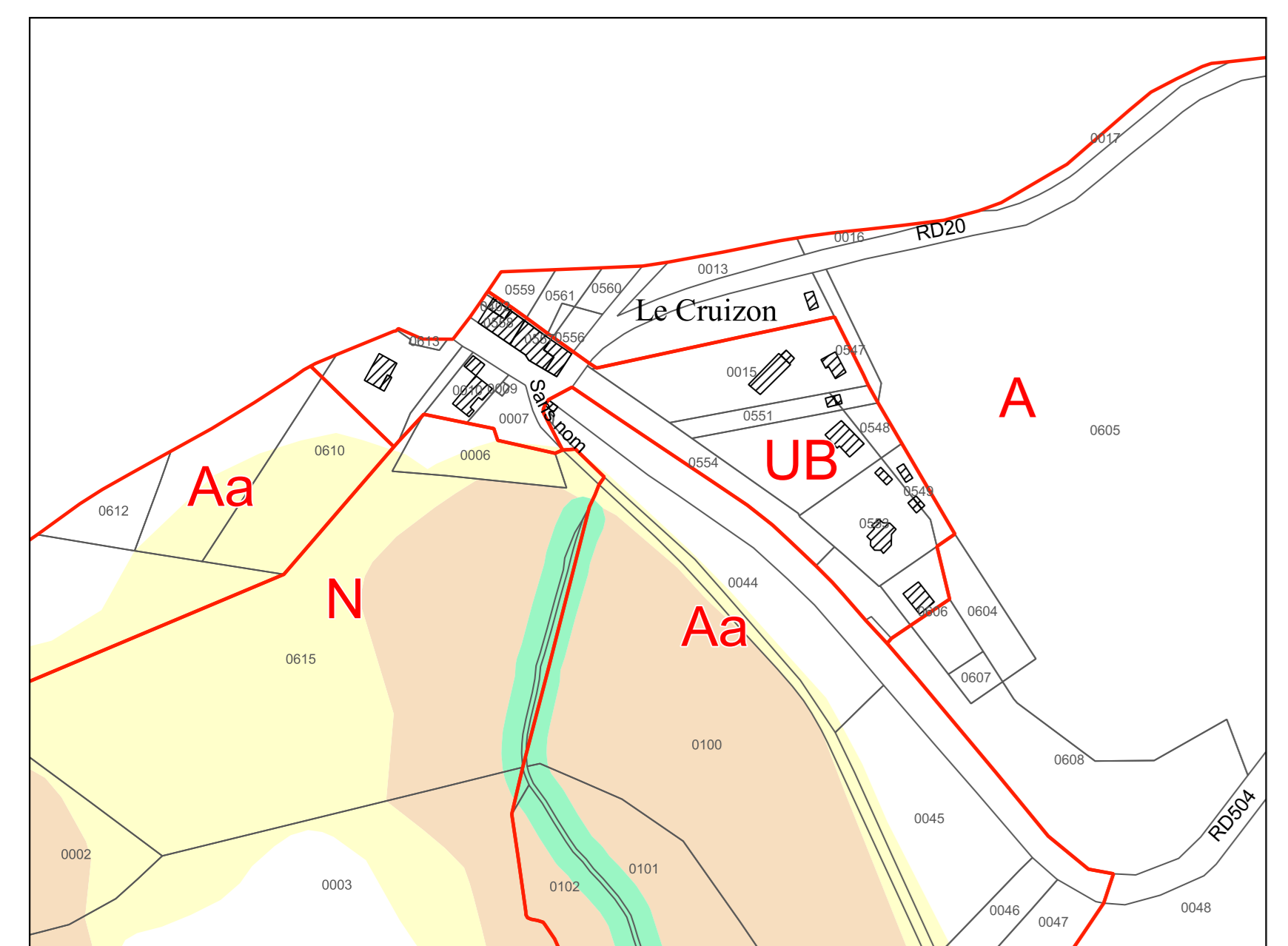
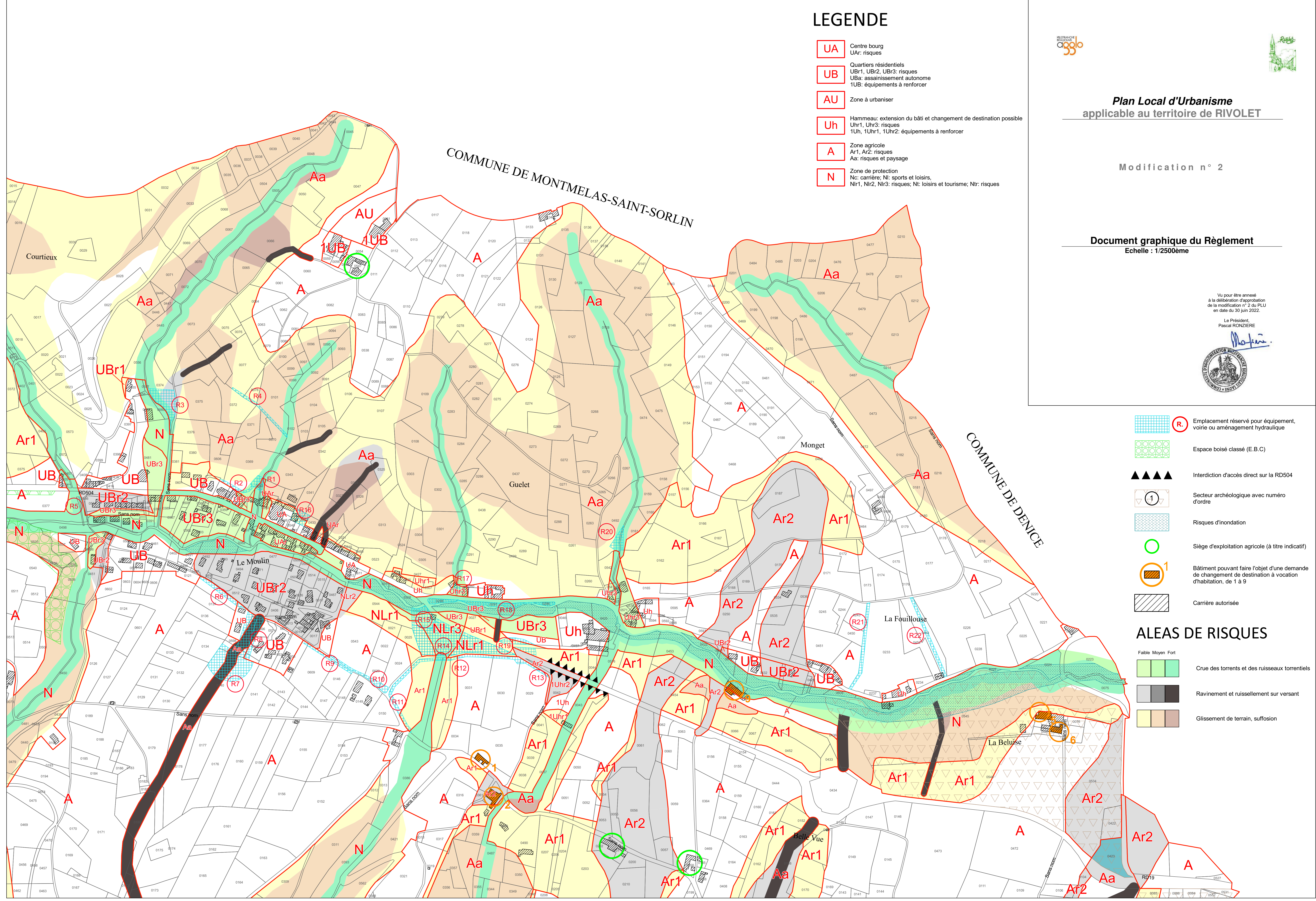
### LEGENDE

- UA Centre bourg  
UAR: risques
- UB Quartiers résidentiels  
UBr1, UBr2, UBr3: risques  
UBa: assainissement autonome  
1UB: équipements à renforcer
- AU Zone à urbaniser
- Uh Hammeau: extension du bâti et changement de destination possible  
Uhr1, Uhr3: risques  
1Uh, 1Uhr1, 1Uhr2: équipements à renforcer
- A Zone agricole  
Ar1, Ar2: risques  
Aa: risques et paysage
- N Zone de protection  
Nc: carrière; Ni: sports et loisirs,  
Nlr1, Nlr2, Nlr3: risques; Nt: loisirs et tourisme; Ntr: risques

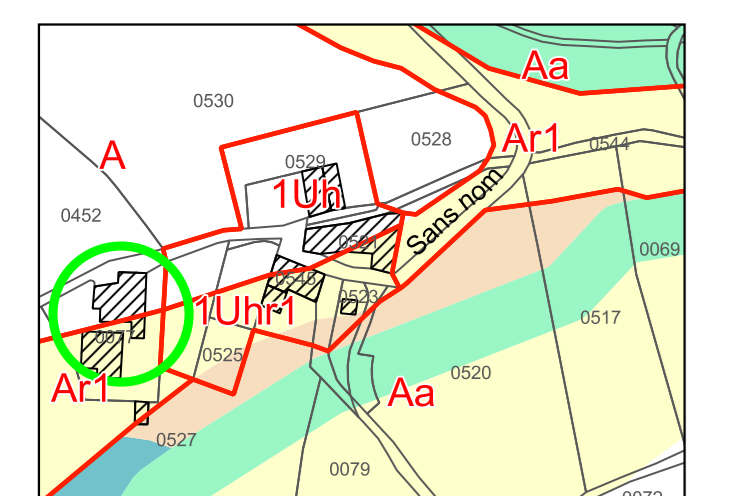
- R Emplacement réservé pour équipement, voirie ou aménagement hydraulique
- Espace boisé classé (E.B.C)
- Interdiction d'accès direct sur la RD504
- Secteur archéologique avec numéro d'ordre
- Risques d'inondation
- Siège d'exploitation agricole (à titre indicatif)
- Bâtiment pouvant faire l'objet d'une demande de changement de destination à vocation d'habitation, de 1 à 9
- Carrière autorisée

### ALEAS DE RISQUES

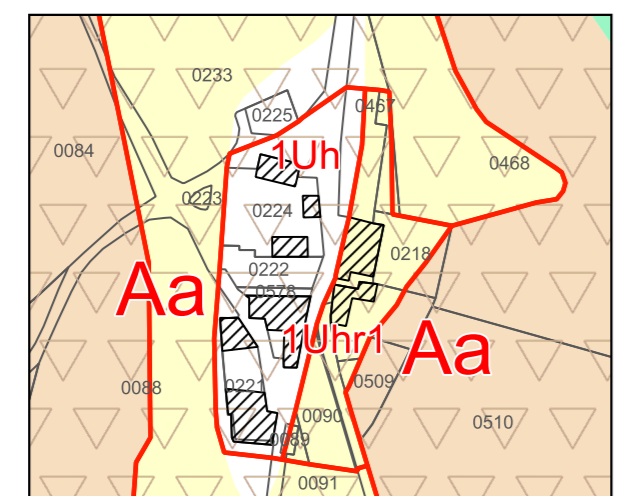
- Faible Moyen Fort  
Crue des torrents et des ruisseaux torrentiels
- Ravinement et ruissellement sur versant
- Glissement de terrain, suffosion



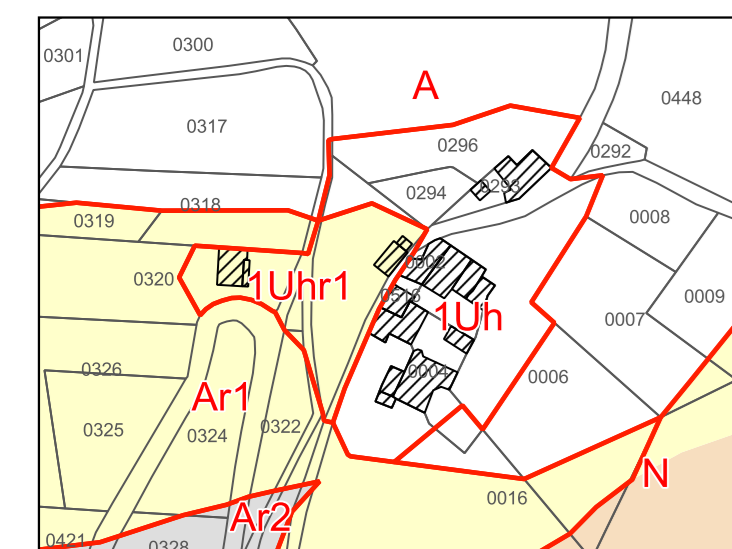
LE CRUIZON



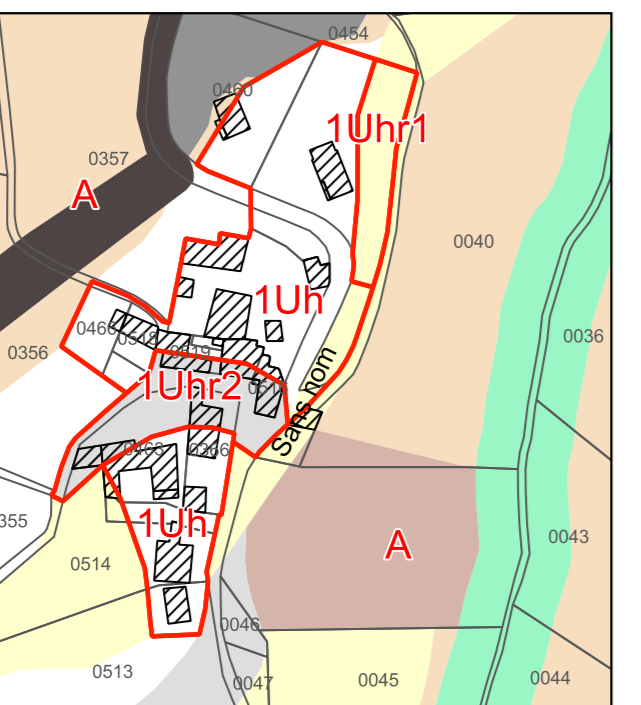
LE JACQUEMARD



LE SANDRIN



LE PETIT VERNAY



LE GRAND VERNAY

LE BOURG